

PROYECTO PUTUMAYO TRES FRONTERAS

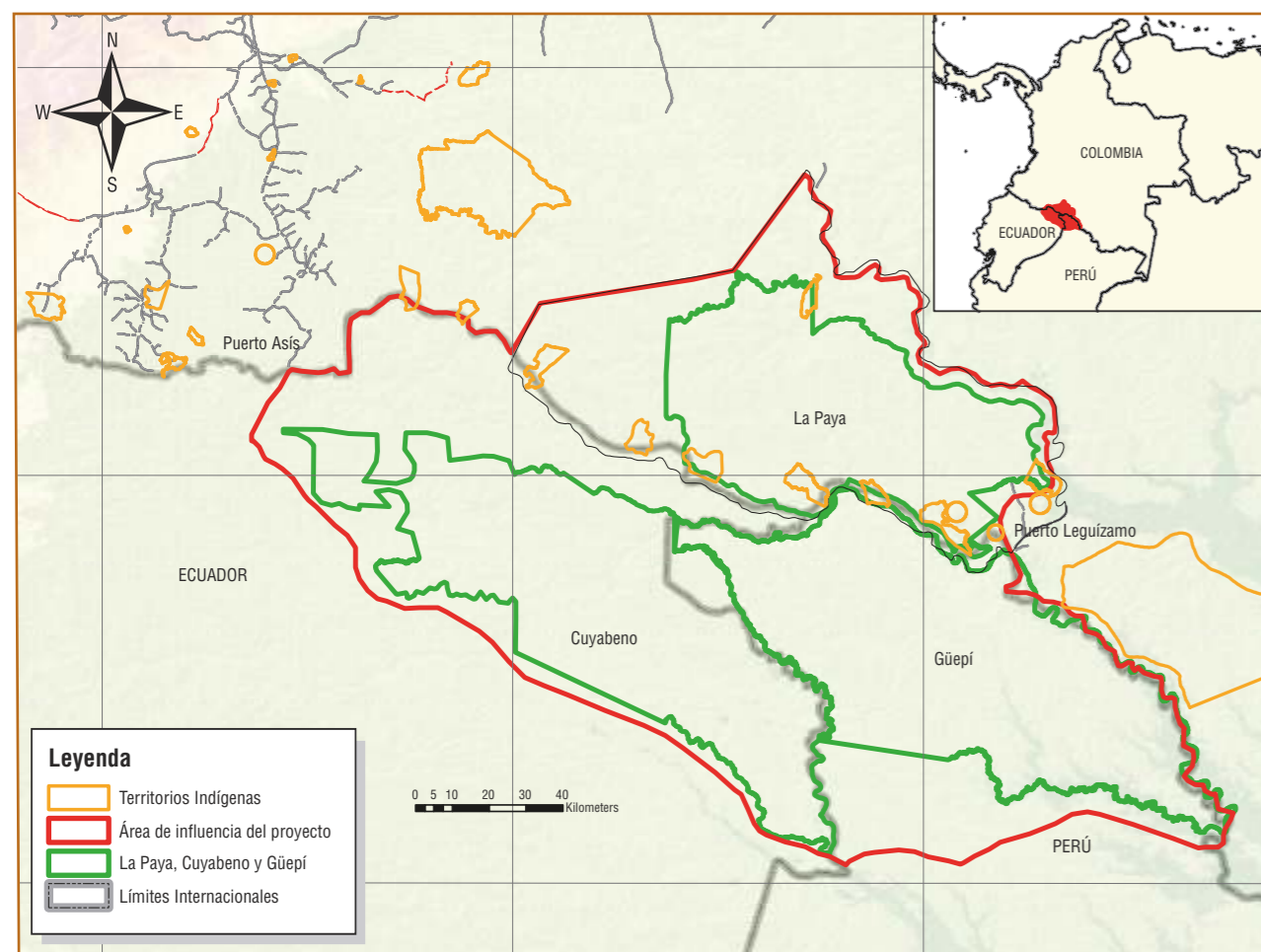
Un paisaje integrado de conservación y desarrollo sostenible: Fortalecimiento de un sistema regional de áreas protegidas y territorios indígenas en la cuenca trinacional del río Putumayo

Objetivo

Contribuir a la conservación de la biodiversidad y al desarrollo sostenible de la cuenca media del río Putumayo en el marco de los acuerdos y compromisos ambientales multilaterales adquiridos por Colombia, Ecuador y Perú.

Contexto

La implementación del Proyecto Putumayo Tres Fronteras se adelanta en el marco del **Programa Trinacional de Conservación y Desarrollo Sostenible Ecuador-Colombia-Perú**, que agrupa todas las diversas iniciativas de apoyo técnico y financiero para este importante corredor de áreas protegidas de la Amazonia.



El Proyecto Putumayo Tres Fronteras se implementa con recursos de la Unión Europea y WWF Alemania. Inició sus actividades en 2009 y tendrá una duración de cuatro años.



Fotos: Archivo Proyecto Putumayo Tres Fronteras

Implementado por



El Proyecto Putumayo Tres Fronteras se desarrolla en el marco del Programa Trinacional de Conservación y Desarrollo Sostenible del Corredor de Áreas Protegidas La Paya (Colombia), Cuyabeno (Ecuador) y Güepí (Perú).

Contacto: EMILIO RODRÍGUEZ • Coordinador Proyecto Putumayo Trinacional • erodriguez@wwf.org.co

COLOMBIA

- Ministerio de Ambiente, Vivienda y Desarrollo Territorial (MAVDT)
- Parques Nacionales Naturales de Colombia
- Tropenbos International Colombia
- WWF Colombia

ECUADOR

- Ministerio del Ambiente
- Fundación Natura


PERÚ

- Ministerio del Ambiente, Servicio Nacional de Áreas Protegidas (SERNANP)
- Asociación Interétnica de Desarrollo de la Selva Peruana (AIDSESP)
- Centro para el Desarrollo del Indígena Amazónico (CEDIA)
- WWF Perú

Programa


Trinacional

Colombia • Ecuador • Perú



PERÚ Ministerio del Ambiente

Servicio Nacional de Áreas Naturales Protegidas - SERNANP



Proyecto Putumayo Tres Fronteras



Unión Europea



Programa Trinacional de Conservación y Desarrollo Sostenible del corredor de Áreas Protegidas La Paya (Colombia), Cuyabeno (Ecuador) y Güepí (Perú)

Impreso en papel Reciclart





Ubicación

El área de intervención abarca alrededor de dos millones de hectáreas cobijando tres áreas protegidas y sus zonas de influencia: la Reserva de Producción Faunística del Cuyabeno (Ecuador, 600.000 ha), la Zona Reservada de Güepí (Perú, 625.971 ha) y el Parque Nacional La Paya (Colombia, 422.000 ha).

Destinatarios

- 1 Las tres áreas protegidas de cada país en los niveles nacional, regional y local.
- 2 Comunidades nativas, resguardos / reservas / cabildos indígenas y sus organizaciones locales.
- 3 Colonos y organizaciones campesinas (cooperativas y/o agremiaciones) de la región.

El proyecto beneficia directa o indirectamente a las poblaciones locales, incluyendo autoridades comunales y organizaciones locales que se ven beneficiadas de una gestión participativa, integrada y efectiva de las áreas protegidas colindantes; pero sobre todo, que verán fortalecidas sus capacidades para la gestión de los recursos naturales de su entorno, la gestión de sus comunidades y el liderazgo de procesos de integración con poblaciones de fronteras vecinas.



El Programa Trinacional es una iniciativa de integración fronteriza Amazónica en la cuenca media del río Putumayo entre tres áreas protegidas de Ecuador, Colombia y Perú. El Programa está enfocado en tener incidencia en políticas ambientales, públicas y sectoriales de ámbito nacional y regional, mediante el desarrollo herramientas y mecanismos operativos, técnicos y financieros. Se cuenta con un Memorando de Entendimiento construido por las instituciones de áreas protegidas de los tres países, que constituye el marco de gestión del Corredor. El primer proyecto que ha comenzado su implementación apoyando al Programa es Putumayo Tres Fronteras.

En esta zona de la cuenca alta y media del Putumayo coexisten varios grupos étnicos ancestrales y recientes; entre ellos están los Cofanes, Sionas, Inga, Kamsa, Koreguaje, Huitoto, Nasa, Secoya, Kichwa, Embera-Chamí, Murui, Ingano y Muinane.

Además, existen importantes poblaciones de campesinos mestizos asentados en las riberas del Putumayo que tienen fuertes vínculos con las comunidades de los tres países por redes de parentesco y por la movilidad social resultante de continuas migraciones.



Resultados esperados

- 1 Los acuerdos de integración y los sistemas de coordinación técnicos permiten un incremento de las áreas de conservación y mayor efectividad de manejo y gobernabilidad sobre ecosistemas amazónicos.
- 2 Las alternativas económicas pesqueras y forestales mejoradas, y los mecanismos económicos contribuyendo a mejorar la calidad de vida y la sostenibilidad financiera de áreas de conservación.
- 3 Las políticas públicas ambientales y sectoriales valoran la biodiversidad, los derechos indígenas y los bienes y servicios ambientales.

Cómo trabajamos

Para la implementación del proyecto, se ha conformado un equipo con las tres instituciones a cargo de la administración de las áreas protegidas públicas de los tres países: el Ministerio del Ambiente de Ecuador, la Unidad Administrativa Especial del Sistema de Parques Nacionales Naturales de Colombia y el Servicio Nacional de Áreas Naturales protegidas por el Estado SERNANP de Perú.

Estas tres instituciones conforman el Directorio del Programa Trinacional de Conservación y Desarrollo del Corredor Paya - Güepí - Cuyabeno, que es la instancia política bajo la cual se orienta el desarrollo del proyecto. Existe una instancia técnica del mismo programa, conformada por los administradores de las tres áreas protegidas, que participan del día a día de las actividades planificadas.

Además son socios de este esfuerzo WWF Perú, la Asociación Interétnica de Desarrollo de la Selva Peruana (AIDSESP), el Centro para el Desarrollo del Indígena Amazónico (CEDIA) Perú, la Fundación

Natura de Ecuador y Tropenbos Colombia. A la cabeza de este equipo de trabajo está WWF en Colombia, con el apoyo de WWF Alemania.

El proyecto desarrolla actividades priorizadas en las distintas herramientas de planeación del manejo de las tres áreas protegidas, así como en actividades integradoras de carácter regional a partir de los distintos avances que hay en los tres países.

En la actualidad el proyecto avanza desde el ámbito regional:

- **apoyando** la consolidación de las instancias políticas y técnicas del Programa,
- **aportando** elementos técnicos para la construcción de un Plan Estratégico del Corredor,
- **generando** la base jurídica para una estrategia regional de control y vigilancia,
- **identificando** indicadores regionales de efectividad del manejo para el corredor a partir de los distintos mecanismos de evaluación de las áreas,
- **identificando** espacios de diálogo entre autoridades, campesinos y pueblos indígenas de los tres países, así como en distintas actividades de intercambio tales como en planes de manejo de recursos naturales.

Del mismo modo se avanza en la planeación e implementación de un proyecto REDD en Cuyabeno (Ecuador) que incluye mejoramiento de capacidades a los equipos de las áreas protegidas y otros actores locales, así como en la dinamización de espacios nacionales y regionales donde se discuten los temas sectoriales que amenazan al Corredor. Además, se adelantan procesos de fortalecimiento de capacidades en las tres áreas protegidas en aspectos que faciliten su misión como autoridad ambiental.

